ERLÄUTERUNGEN / ZIELE DES TEAMS

SCHNITT

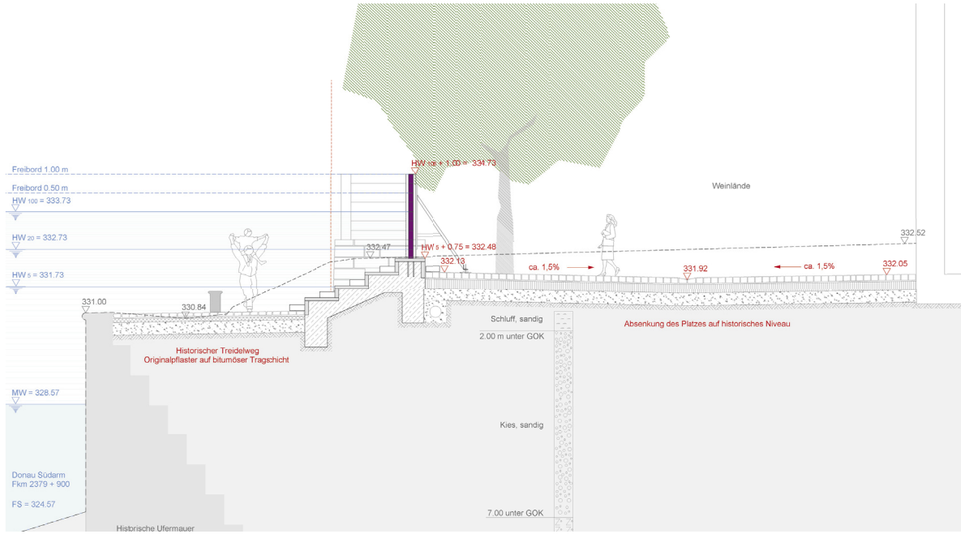

ANSICHT

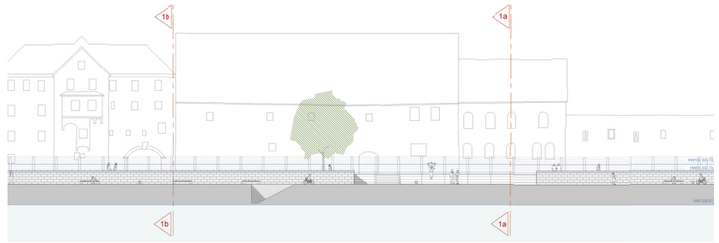

GRUNDRISS

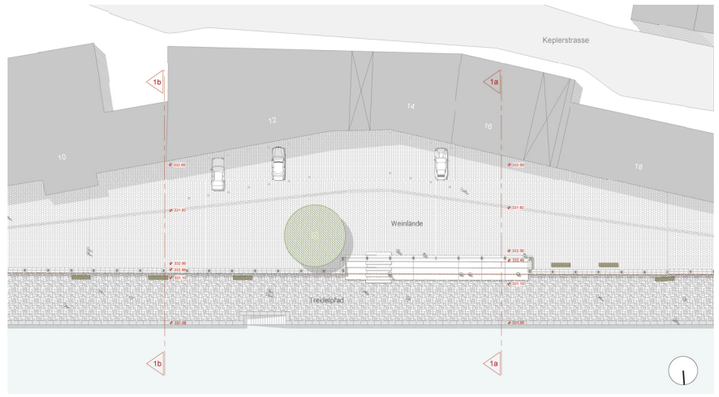



- Absenkung des Platzes auf das >historische Niveau<
- Absenkungen der Erschließungsbereiche vom >Am Schallern< bis Brückenkopf des Eisernen Steges.
- Sitztreppe als Zugang zum Donaukai mit Blick auf das Nordufer.
- Stärkung des Traidelpfades entlang der Uferzone.
- Grundschutz mit Mauer: Aufsetzpunkt mobile Elemente HW 20 + 25.

VON DER BEURTEILUNGSKOMMISSION FÜR DIE PLANUNG NICHT EMPFOHLEN.

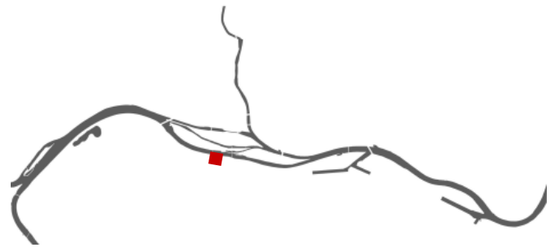

SPOT 1

WEINLÄNDE

POLDER P (FA 6) • ALTSTADT MITTE

ERLÄUTERUNGEN / ZIELE DES TEAMS

SCHNITT

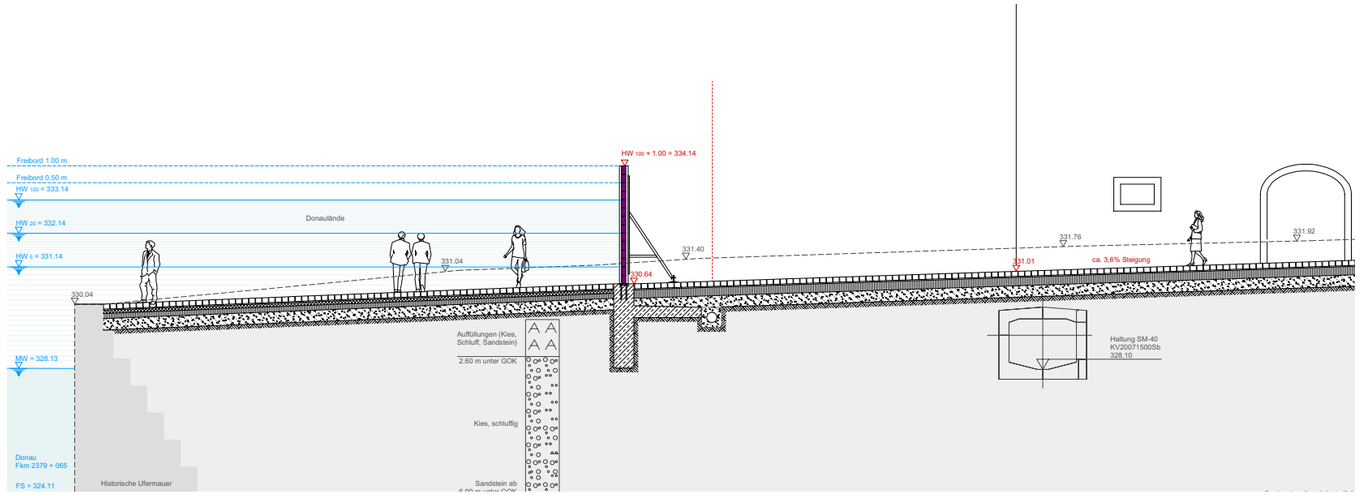

ANSICHT

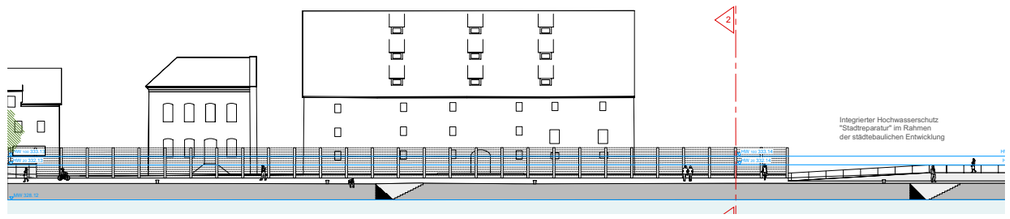

GRUNDRISS

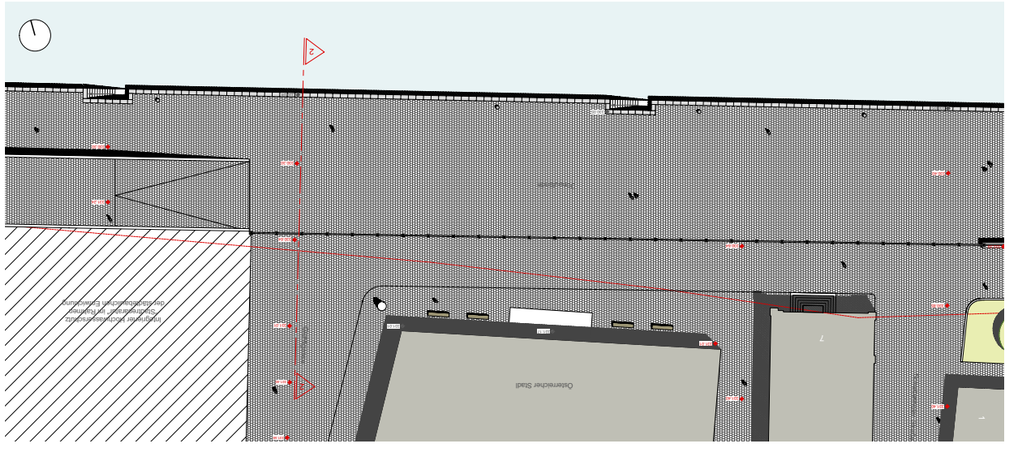

- Der Ostenstadel wird zum Empfangsgebäude für die ankommenden Gäste in der Altstadt.
- Anbindung des Ostenstadels und des Hauses Donaulände 7 mit einer flachen Neigung an das Donauufer.
- Teile im Westen >integrierter Hochwasserschutz< im Rahmen der städtebaulichen Entwicklung >Stadtreparatur Donaumarkt<.
- Der Vorplatz des Österreicher Stadel öffnet sich großzügig zum Flußbereich hin.

VON DER BEURTEILUNGSKOMMISSION FÜR DIE PLANUNG NICHT EMPFOHLEN.

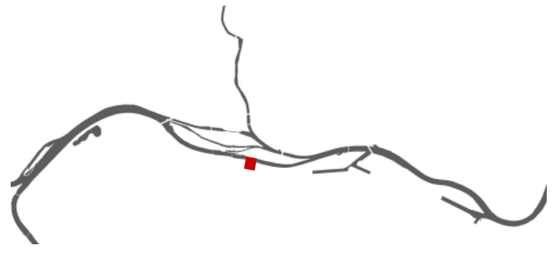

SPOT 2

DONAUMARKT_Höhe Gichtlgasse

POLDER P (FA 8) • ALTSTADT MITTE

ERLÄUTERUNGEN / ZIELE DES TEAMS

SCHNITT

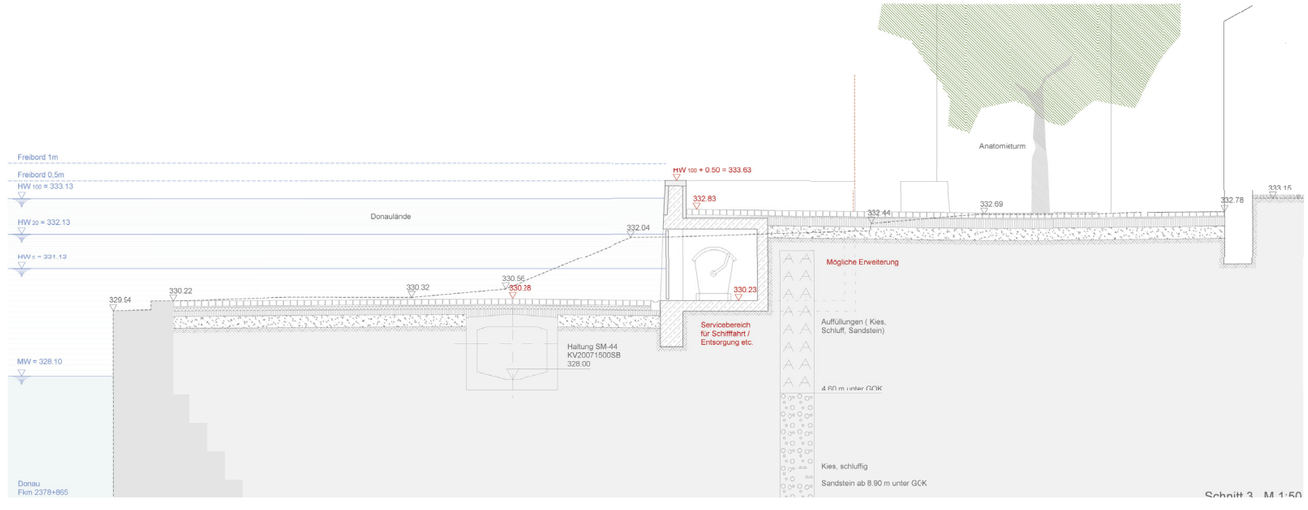



Stärkung der >Kultur- und Kunstmeile< durch eine breite steinerne Promenade.
Die Ver- und Entsorgung für die Schifffahrt wird in die Hochwassermauer integriert (Müllkonzept, Wasser, Strom).

ANSICHT

GRUNDRISS

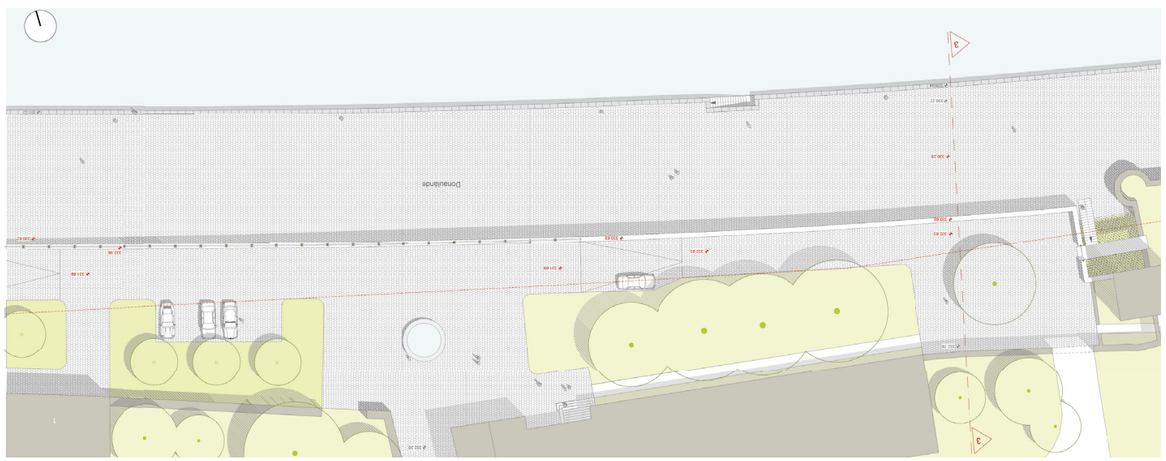

VON DER BEURTEILUNGSKOMMISSION FÜR DIE PLANUNG NICHT EMPFOHLEN.

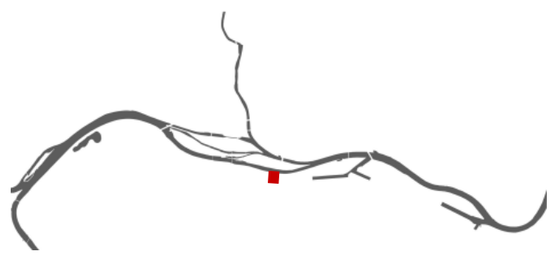

SPOT 3

DONAULÄNDE

POLDER P (FA 8) • ALTSTADT MITTE

ERLÄUTERUNGEN / ZIELE DES TEAMS

SCHNITT

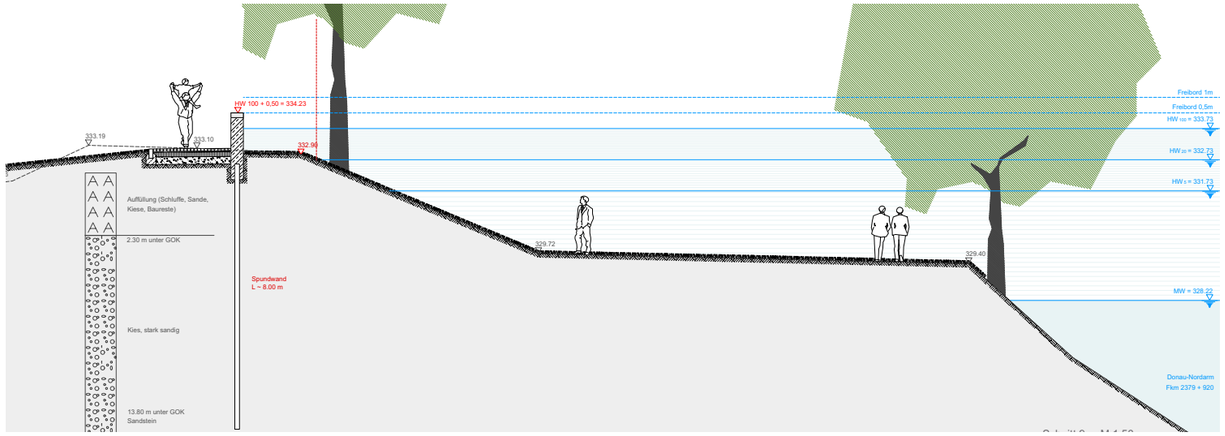

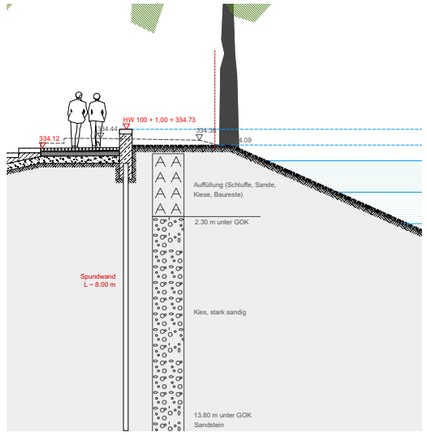

- Optimierte Lage der Hochwasserschutzmauern zum Schutz des Baumbestandes.
- Ausbildung einer großzügigen Spiel- und Liegewiese.
- Verweilmöglichkeiten am Hang und am Ufer.
- Der Verlauf der Hochwasserschutzmauer wird zum Schutz des Baumbestandes leicht nach hinten versetzt.

ANSICHT

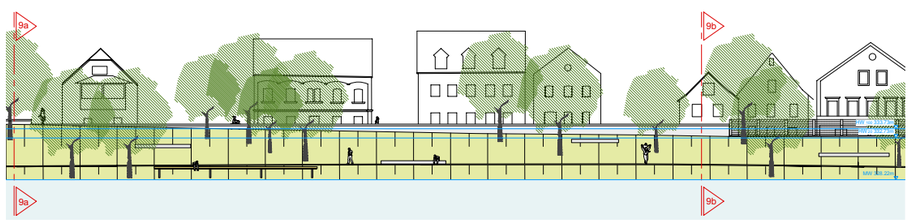

VON DER BEURTEILUNGSKOMMISSION FÜR DIE PLANUNG EMPFOHLEN.

GRUNDRISS

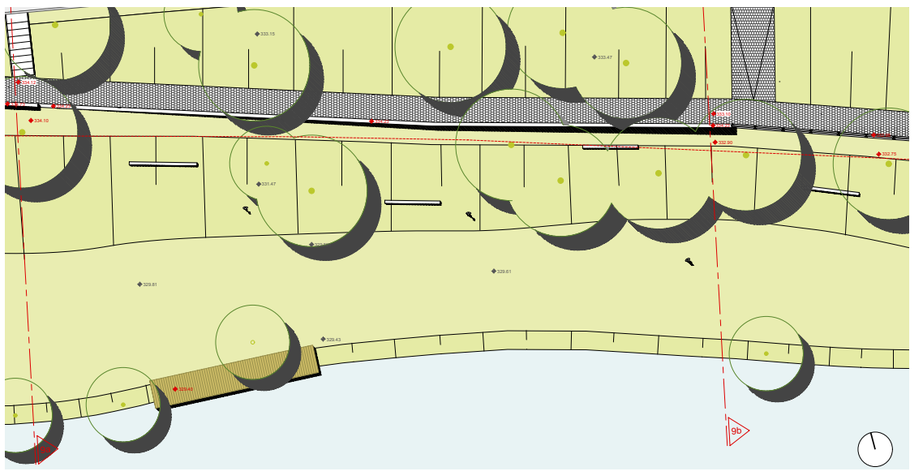

SPOT 9

PFAFFENSTEINER WEG

POLDER G (FA 33) • INSELBEREICH STADTAMHOF

ERLÄUTERUNGEN / ZIELE DES TEAMS

SCHNITT

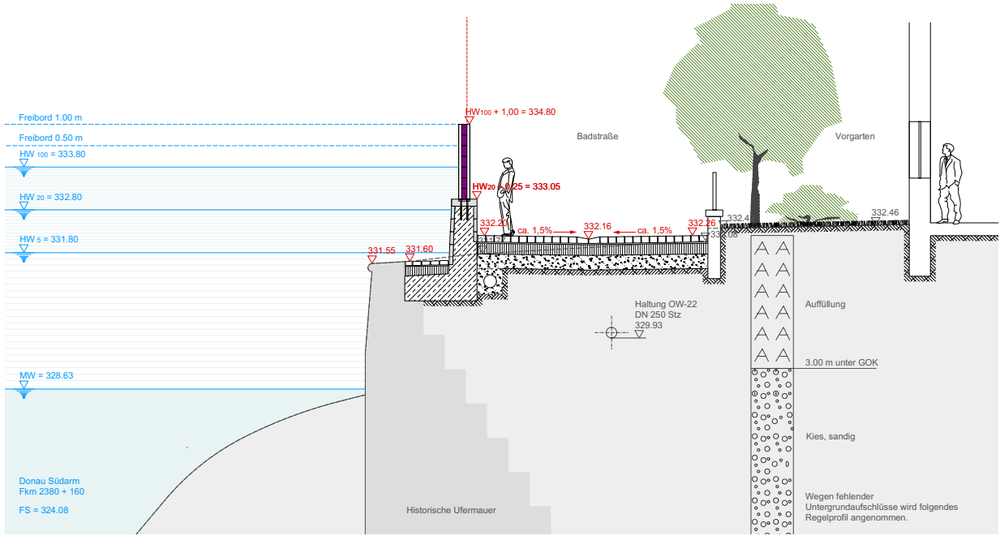



- Grundschutz wird mit einer stadtbildüblichen Natursteinmauer hergestellt.
- Ausgleich der Niveauunterschiede durch Abgrabungen und Anhebungen
- Ausbildung einer gepflasterten Fahrbahn
- Sanierung der historischen Ufermauer

ANSICHT

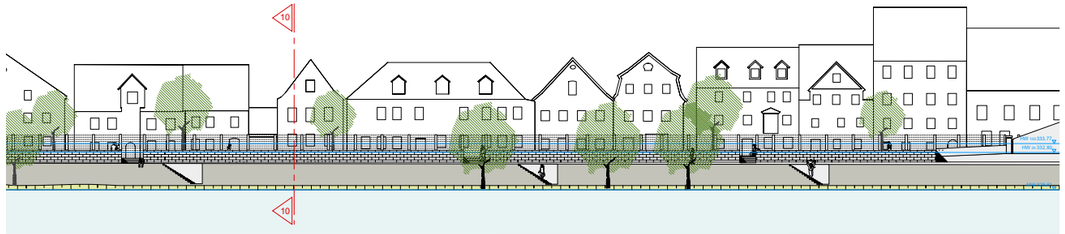

VON DER BEURTEILUNGSKOMMISSION FÜR DIE PLANUNG NICHT EMPFOHLEN.

GRUNDRISS

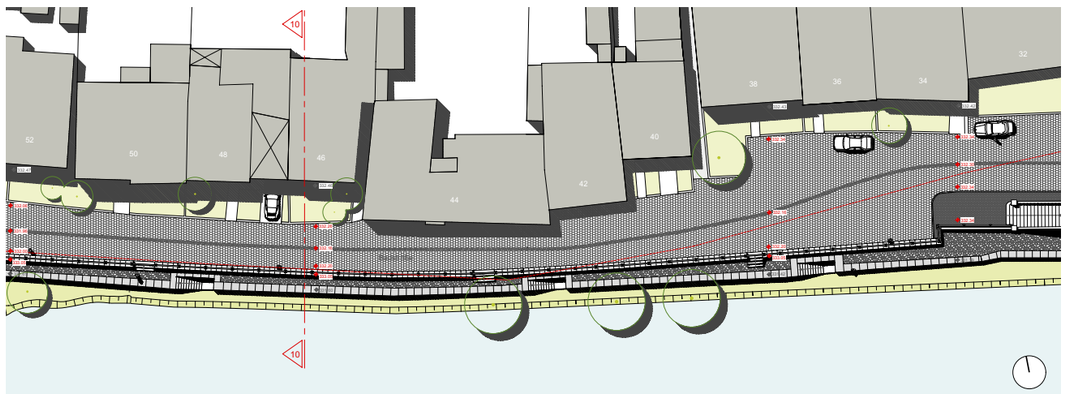

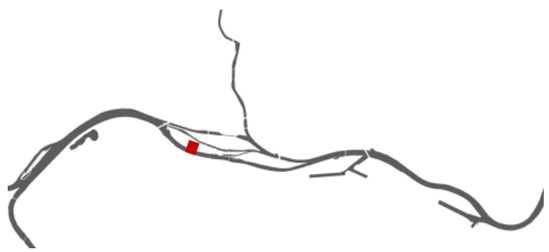

SPOT 10

BADSTRASSE WEST

POLDER I (FA 39) • DONAUINSEL OBERER WÖHRD

ERLÄUTERUNGEN / ZIELE DES TEAMS

SCHNITT

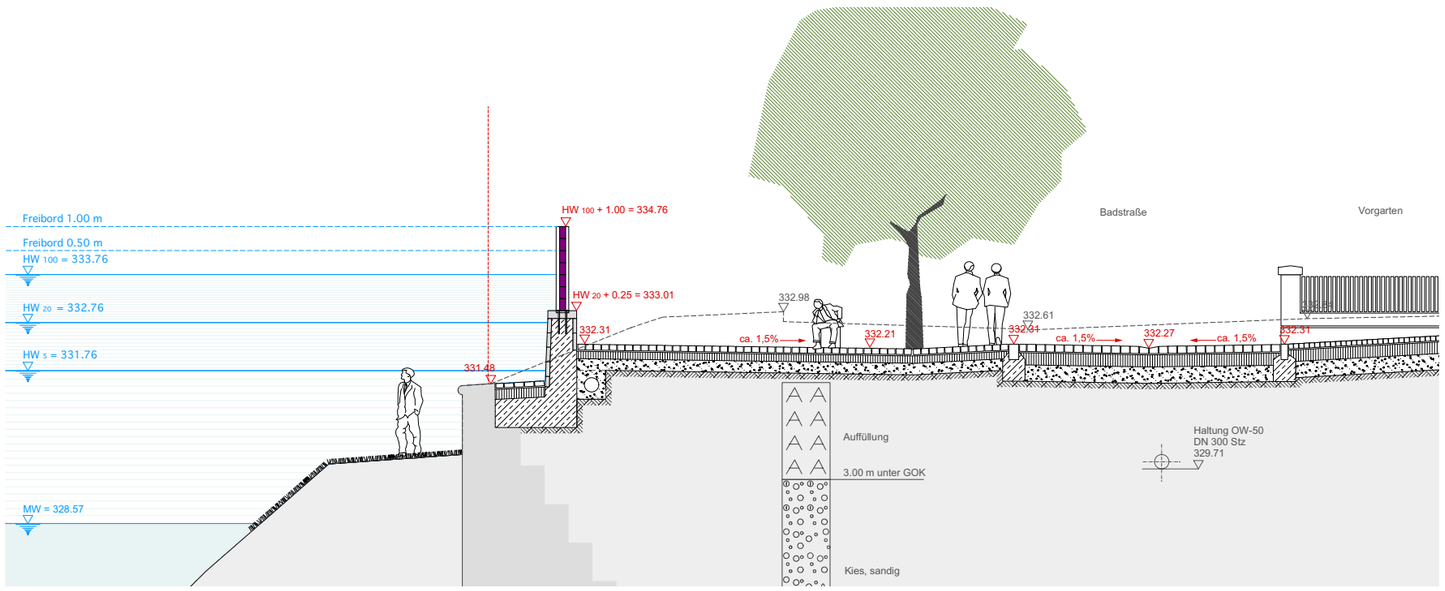



- Absenkung des Geländes auf das >historische Niveau<
- Ausbildung einer neuen steinernen Promenade entlang der Donau
- Reparatur der alten stadtbildprägenden Vorgärten
- Sanierung der historischen Ufermauer sowie Bau einer zurückgesetzten neuen Mauer als Grundschutz

ANSICHT

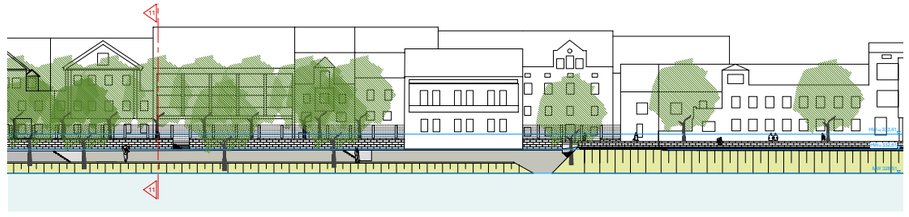

VON DER BEURTEILUNGSKOMMISSION FÜR DIE PLANUNG NICHT EMPFOHLEN.

GRUNDRISS

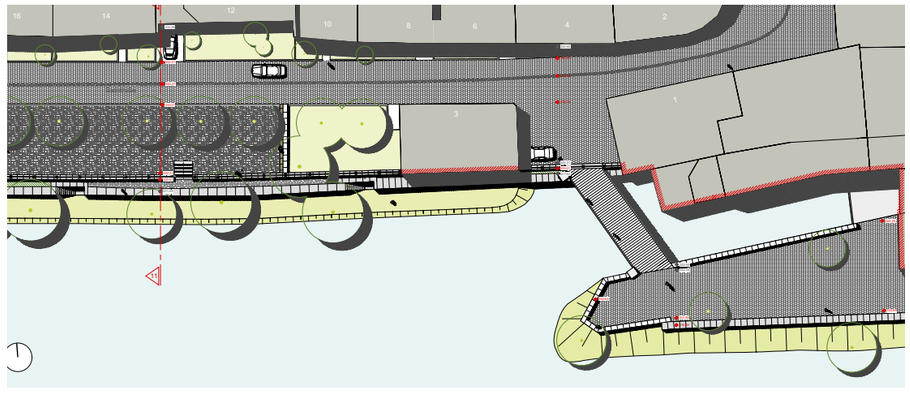

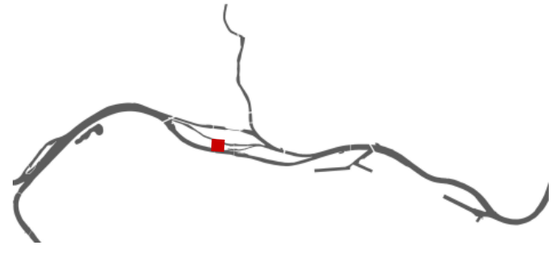

SPOT 11

BADSTRASSE OST

ERLÄUTERUNGEN / ZIELE DES TEAMS

SCHNITT

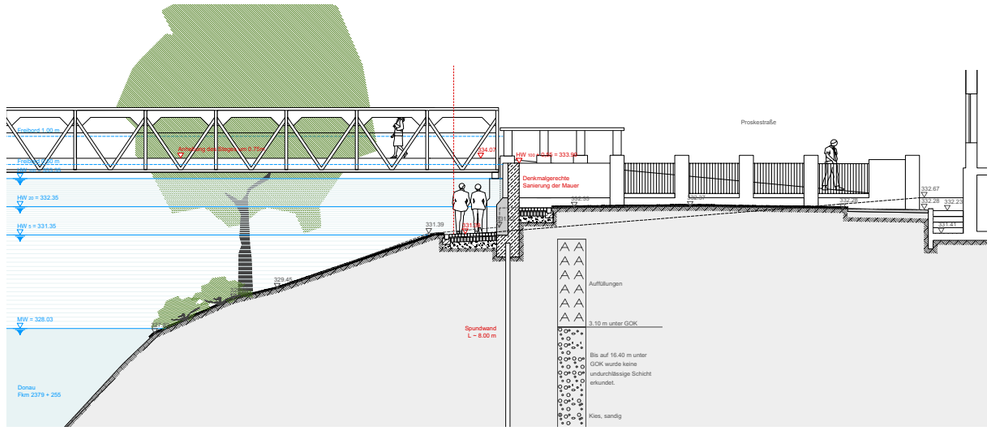

ANSICHT

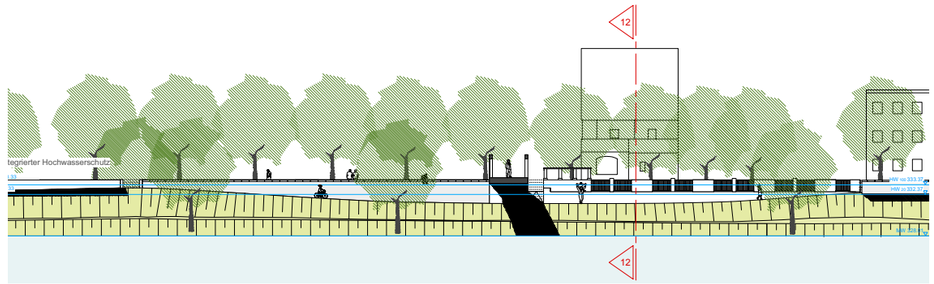

GRUNDRISS

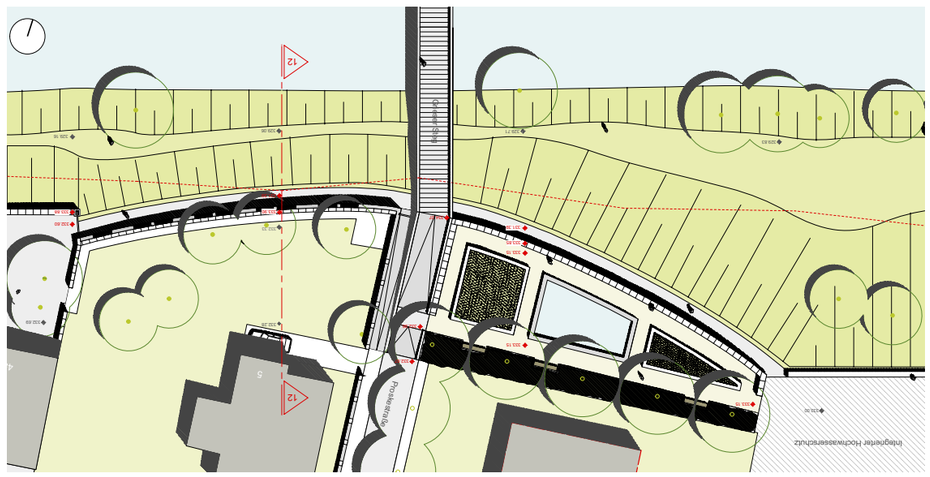



- Hochwasserfreie Anhebung des Grieser Steges oder der Ersatzbrücke (UK + HW 100).
- Öffentlicher Ruhegarten mit Blick nach Norden auf die Grieser Spitze und dem Weichsel Damm.
- Sanierung der Bestandsmauer und der Laubensituation von Broskestraße 5 als Objektschutz.
- Vorschlag für eine Bebauungsstruktur entlang der Broskestraße.

VON DER BEURTEILUNGSKOMMISSION FÜR DIE PLANUNG EMPFOHLEN.

SPOT 12

GRIESER STEG_
Höhe südlicher Brückenkopf

ERLÄUTERUNGEN / ZIELE DES TEAMS

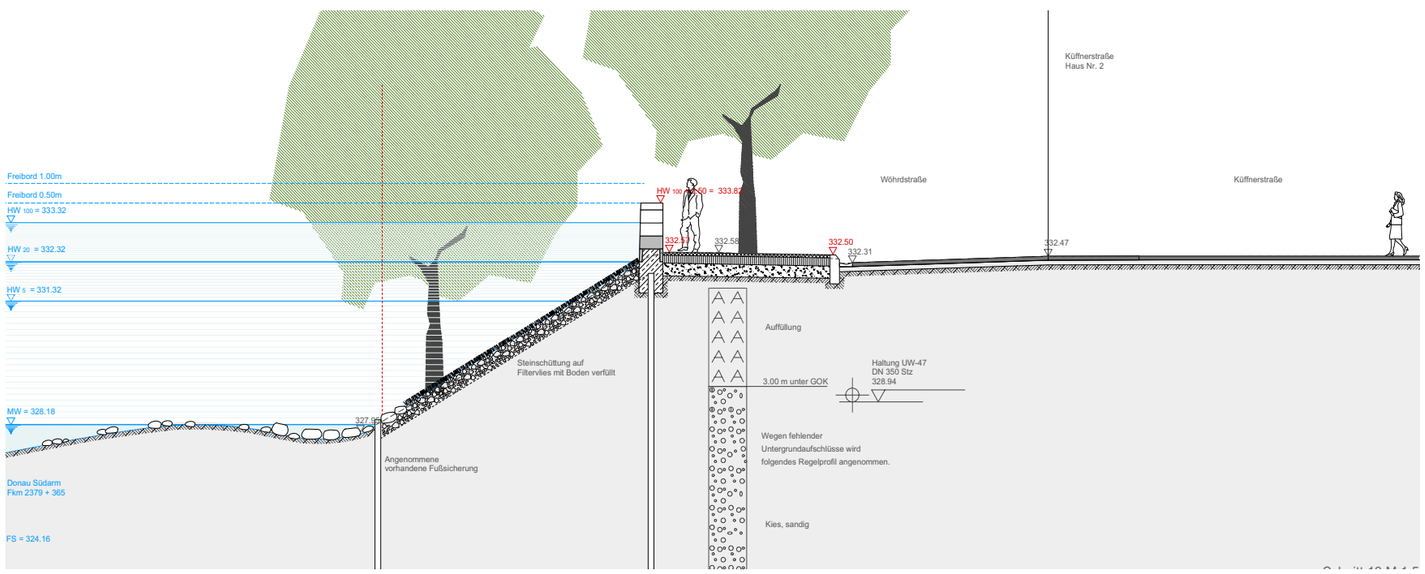

SCHNITT

ANSICHT

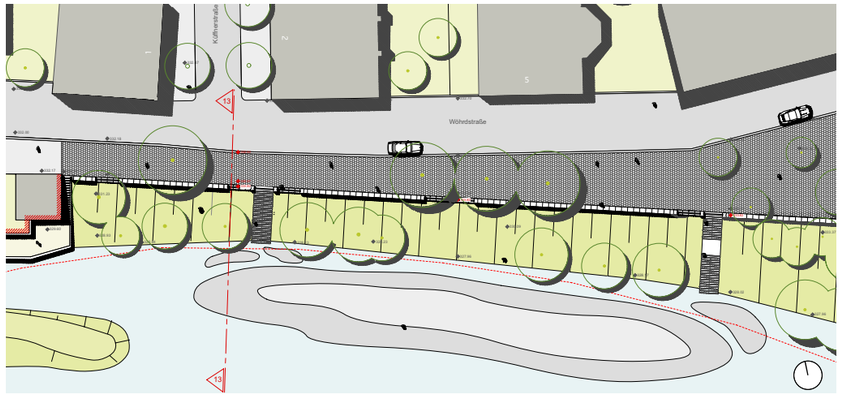

GRUNDRISS



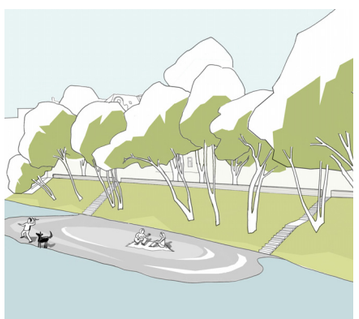

- Vollschutz durch überströmbare Natursteinmauer.
- Aufwertung des Platzbereiches durch Verlegung von ortsüblichen Natursteinpflaster.
- Erhalt der Stadtbild prägenden Kastanien.
- Ausbildung einer grünen Böschung mit Treppenzugang auf die Kiesbank.

VON DER BEURTEILUNGSKOMMISSION FÜR DIE PLANUNG EMPFOHLEN.

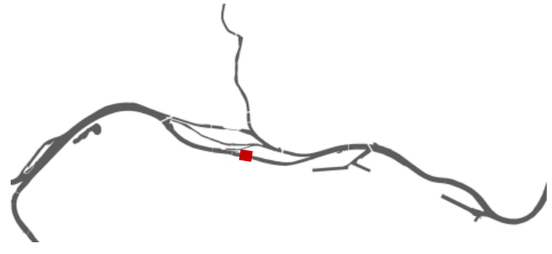

WÖHRDSTRASSE_
Höhe Einmündung Kuffnerstrasse

SPOT 13

ERLÄUTERUNGEN / ZIELE DES TEAMS

SCHNITT

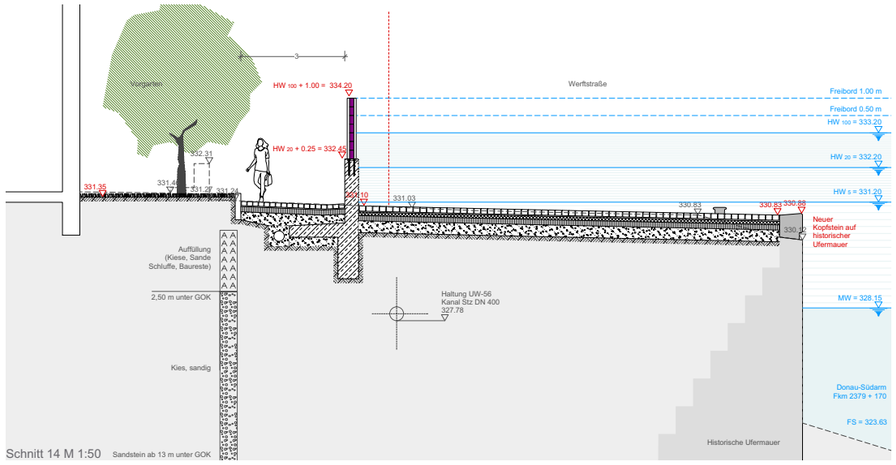

- Schaffung eines großzügigen Platzes zum Prominieren entlang der Donau.
- Erweiterung der Vorgartenbereiche durch Bau einer neuen Mauer.

ANSICHT

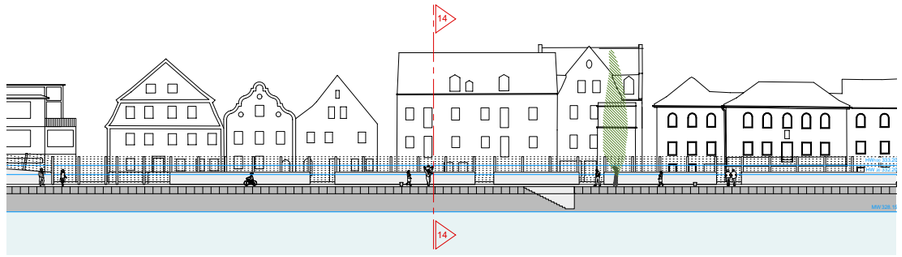

VON DER BEURTEILUNGSKOMMISSION FÜR DIE PLANUNG EMPFOHLEN.

GRUNDRISS

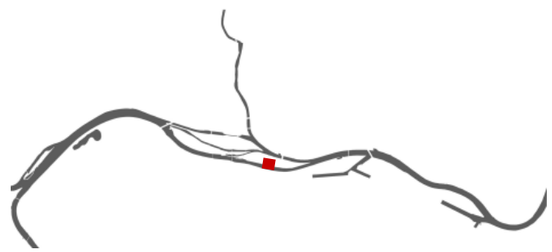

SPOT 14

WERFSTSTRASSE

POLDER H (FA 46) • DONAUINSEL UNTERER WÖHRD

ERLÄUTERUNGEN / ZIELE DES TEAMS

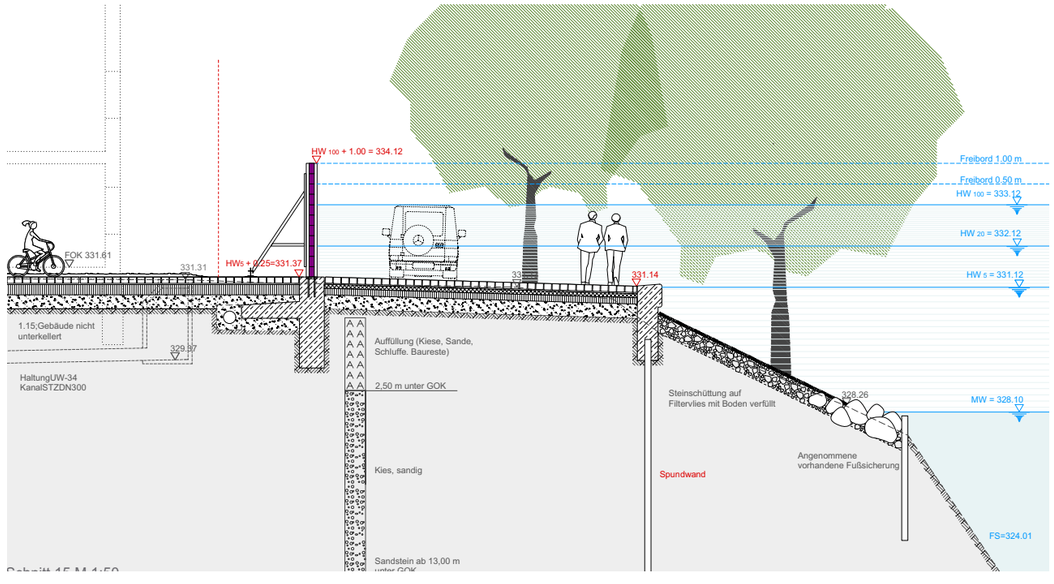

SCHNITT

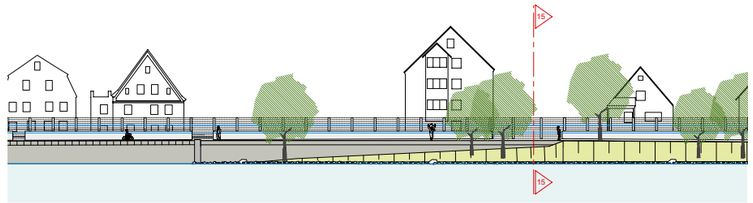

ANSICHT

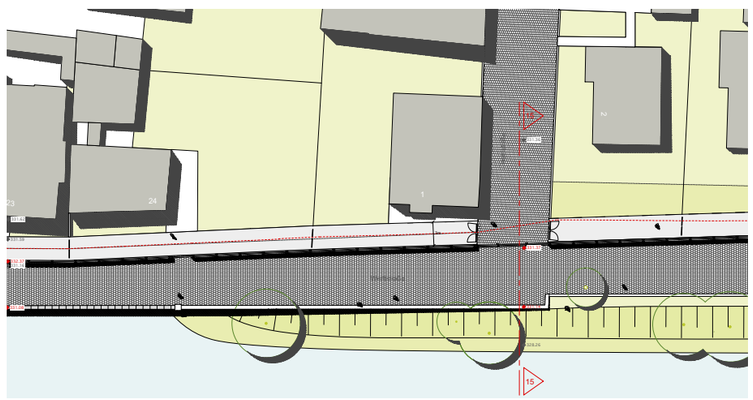

GRUNDRISS



- Weiterführung der Promenade von der Werftstraße in Richtung Parkplatz ehemaliges Eisstadion.
- Übergang der steineren Uferkante der historischen Kaimauer hin zur einer grünen Vorlandböschung.
- Erhalt der wichtigsten Bäume am Ufer.

VON DER BEURTEILUNGSKOMMISSION FÜR DIE PLANUNG EMPFOHLEN.

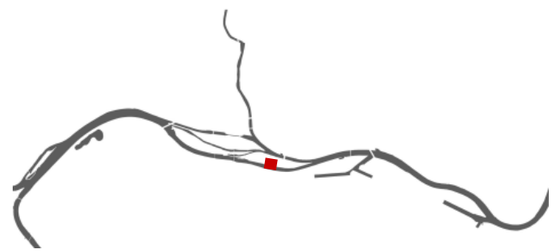

WERFTSTRASSE_
Höhe Inselstrasse

SPOT 15