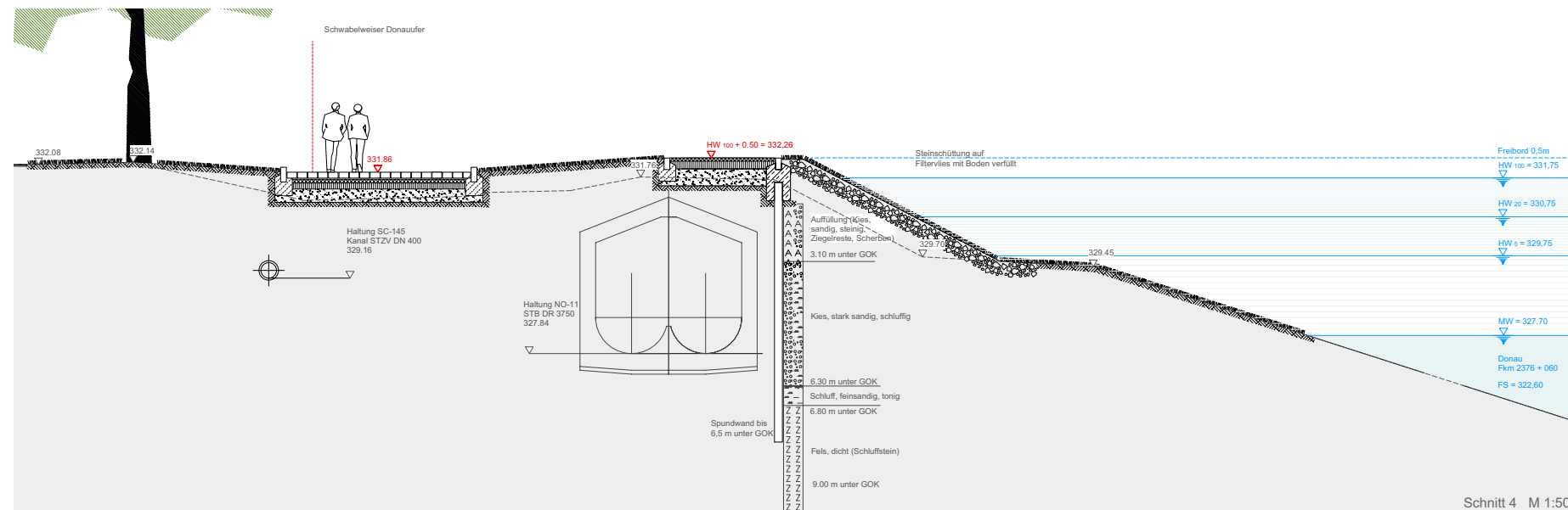


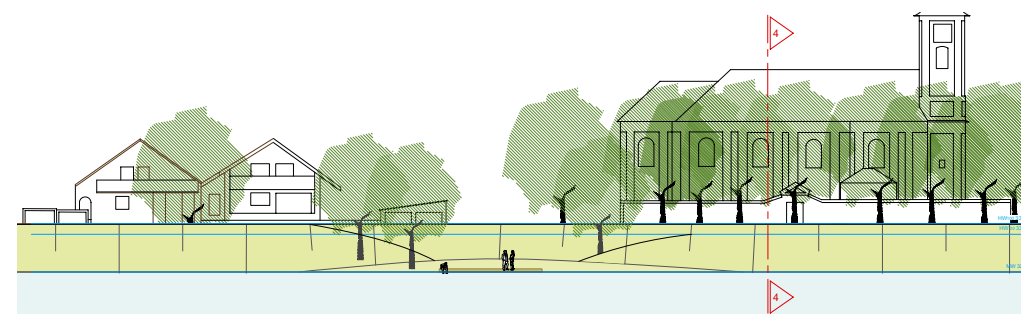
ERLÄUTERUNGEN / ZIELE DES TEAMS

SCHNITT

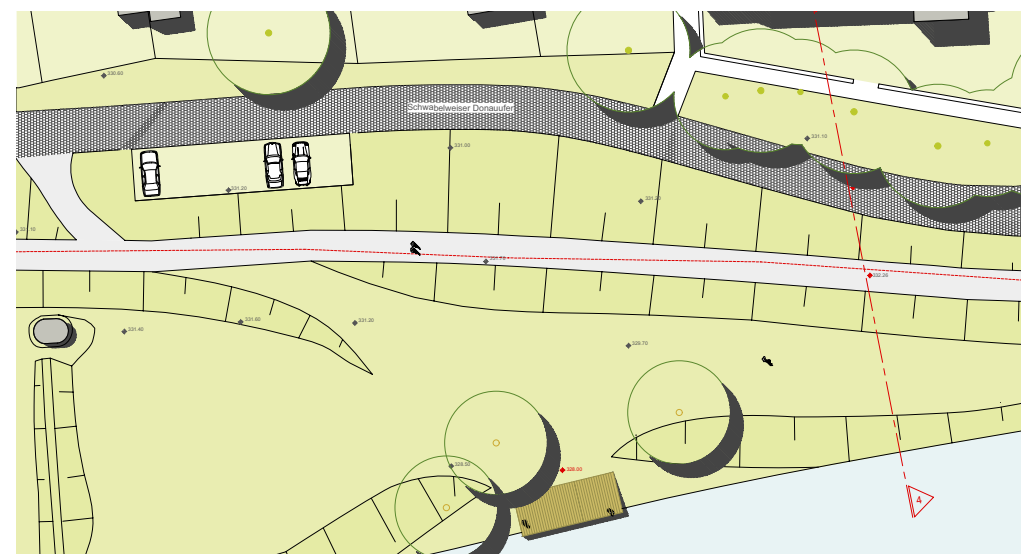


- Entwicklung der Schwabelweiser Wiesen
- Gestalterische Orientierung an der auenbetonten Flußlandschaft
- Erholung im Flußbad mit Ruhe und Verweilzonen
- Integrierter Donauradweg

ANSICHT



GRUNDRISS



VON DER BEURTEILUNGSKOMMISSION FÜR DIE PLANUNG NICHT EMPFOHLEN.



UFERBEREICH  
 Höhe Kirche Schwabelweis

SPOT  
**4**

POLDER A (FA 13) • DONAU-NORDUFER