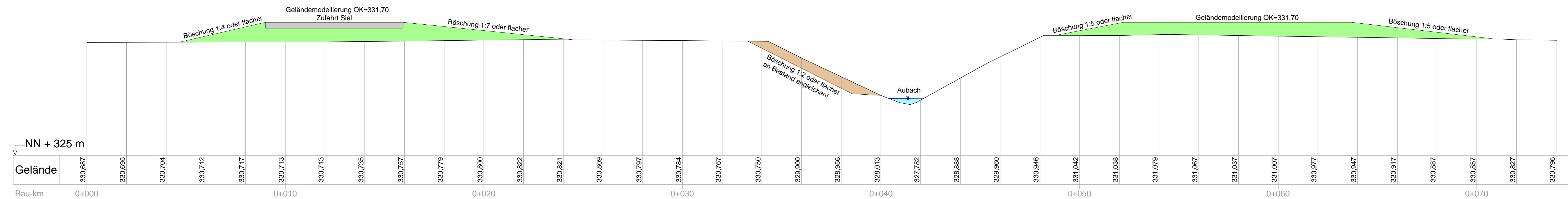
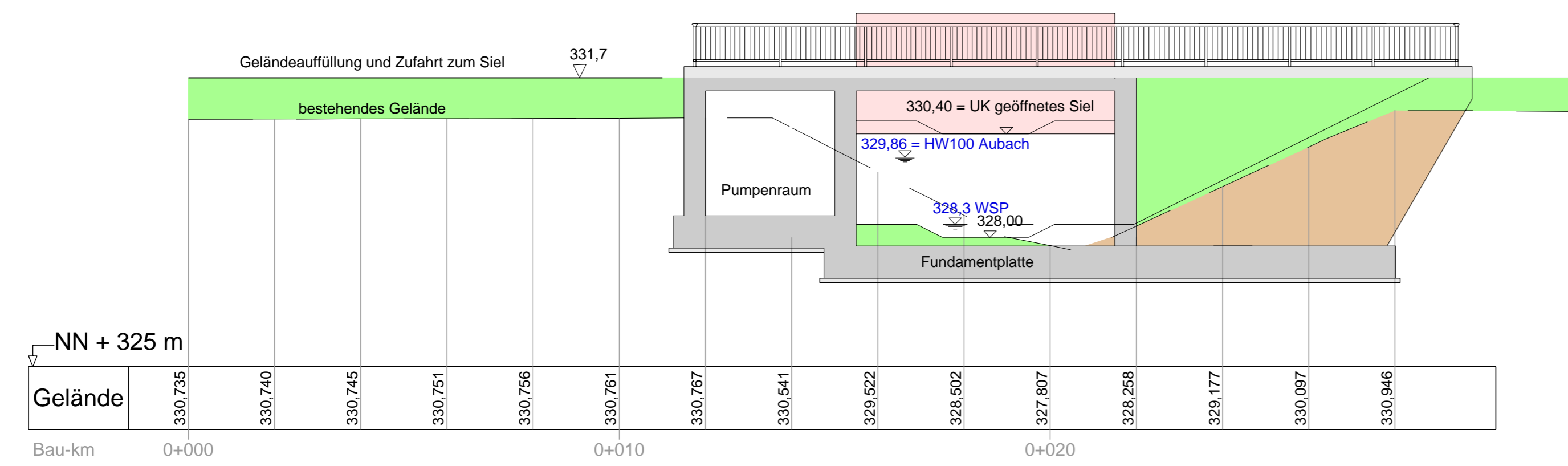


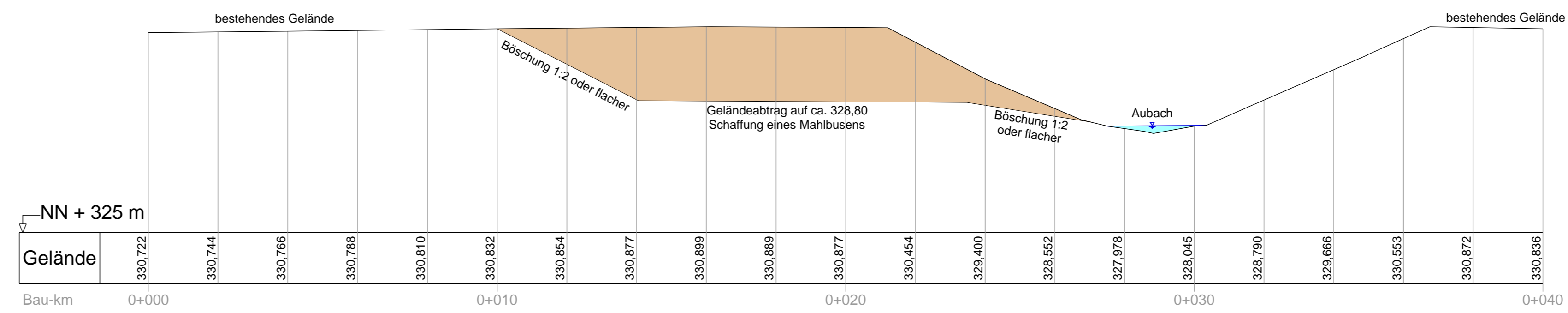
Schnitt B-B (zwischen Siel und Radwegbrücken)


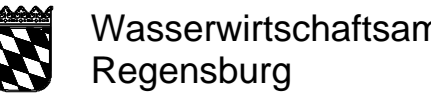



Schnitt C-C (Bauwerk)



Schnitt D-D (vor Bauwerk)



			
STADT REGENSBURG			
c			
b			
a			
Index	Bemerkung	geänd. am	Name
Vorhaben:		Hochwasserschutz Regensburg	Anlage: 3
Vorhabensträger:		Freistaat Bayern	Plan-Nr.: 2
Stadt:		Regensburg	Schutzvermerk/Dateiname
Vorhabenskennzeichen (WAL):		G1t36200005	
Maßstab:		1:100/100	Schnitte Sielbereich B-B, C-C, D-D
Entwurfsverfasser:			Datum
INGENIEUR- GESELLSCHAFT WBH		67071 LUDWIGSHAFEN/RIH, MÜNCHENER STRASSE 18D, TELEFON 0621/66900330	bearbeitet Juli 07 C. Vogt
NIEDERLASSUNG REGENSBURG 93059 Regensburg – Badstraße 54 – Telefon 0941 / 82999			gezeichnet Juli 07 C. Vogt
			geprüft
			Proj.-Nr.: 2106011
Datum	Entwurfsverfasser	Datum	Vorhabensträger