















## LEGENDE

### Bestand

-  Ufergehölze
-  Ufergehölze - erhalten
-  Acker
-  Ackerbrache
-  Strassenbäume
-  Aubach

### Planung

-  Ufergehölze - neu
-  Hecken - und Feldgehölze - neu
-  neuer Aubachverlauf
-  Straßenbegleitgrün - neu
-  Zufahrt - mit Schotterdecke
-  Sukzessionsfläche, mager
-  Hochstauden, Röhricht
-  Pflaster mit Fuge



Vorhaben: <b>Hochwasserschutz Regensburg</b> Schöpfwerk Irl Landschaftspflegerischer Begleitplan		Anlage:	
Vorhabensträger: Freistaat Bayern		6	
Landkreis: Gemeinde: Stadt Regensburg		Plan-Nr.:	
Vorhabenskennzeichen (WAL)		6.2	
Maßstab: 1 : 500		Ausgabe vom	
<b>Maßnahmenplan</b>		Ersatz für	
		Ursprung	
Wasserwirtschaftsamt Regensburg		Datum, Name	
Entwurfsverfasser		entw. 05.06.2007, Seilbeck	
Datum		gez. 05.06.2007, Wolf A.	
Unterschrift		gepr. 12.07.2007, Schmidt	