



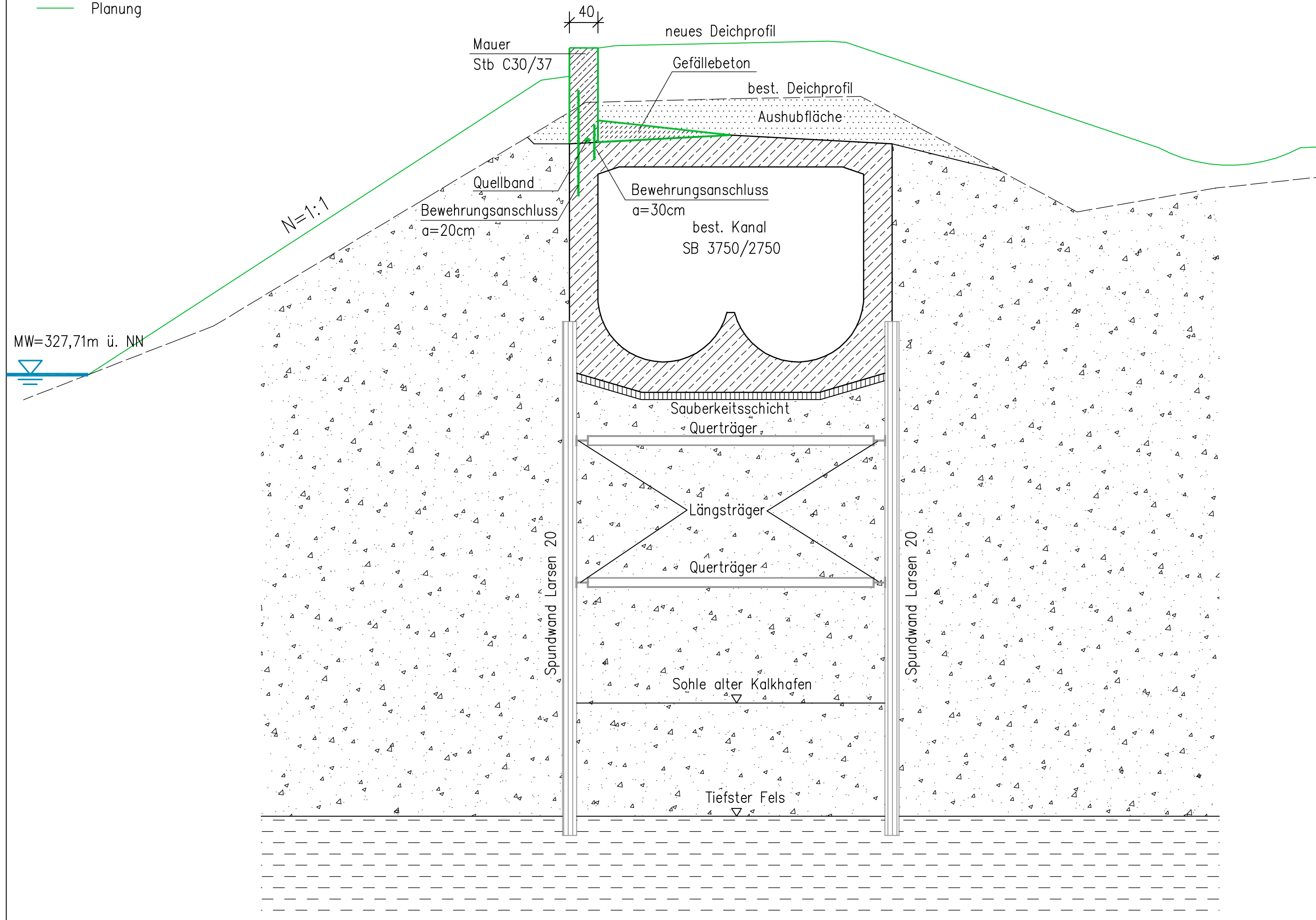
# Regelprofil im Bereich Kalkhafen

M=1:50

Legende

- best. Spundwand/Träger-Konstruktion
- Planung

 Wasserwirtschaftsamt  
Regensburg



<b>Berater</b> <b>Goldbrunner + Grad</b> INGENIEURPLANUNGEN GMBH BÜRO FÜR WASSERWIRTSCHAFT INGENIEUR- UND STRASSENBAU	Harderstraße 14 85049 Ingolstadt	Obere Marktstraße 5 85080 Gaimersheim
	Fon (0841) 14 26 303-0 Fax (0841) 14 26 303-9 ingolstadt@ib-goldbrunner.de	Fon (08458) 3 00 28 Fax (08458) 3 00 10 info@ib-goldbrunner.de

Planungsgemeinschaft:					
c					
b					
a	Mauer auf KHS anstatt Spundwand	05.06.2008	MS	05.06.2008	Go
Index	Bemerkung	geänd. am	Name	gepr. am	Name
Vorhaben:			Hochwasserschutz Regensburg Abschnitt A		
Vorhabensträger:			Freistaat Bayern		
Landkreis:			Regensburg		
Stadt:			Regensburg		
Vorhabenszeichen (WAL):			G1t36200004		
Maßstab:			Kalkhafen		
1:50			entw.	30.08.2007	Go
			gez.	30.08.2007	MS
			gepr.	30.08.2007	Go
Planungsgruppe Hochwasserschutz Regensburg					
Entwurfsverfasser					
Datum			Datum		
Unterschrift Entwurfsverfasser			Unterschrift Vorhabensträger		
			Wasserwirtschaftsamt Regensburg		