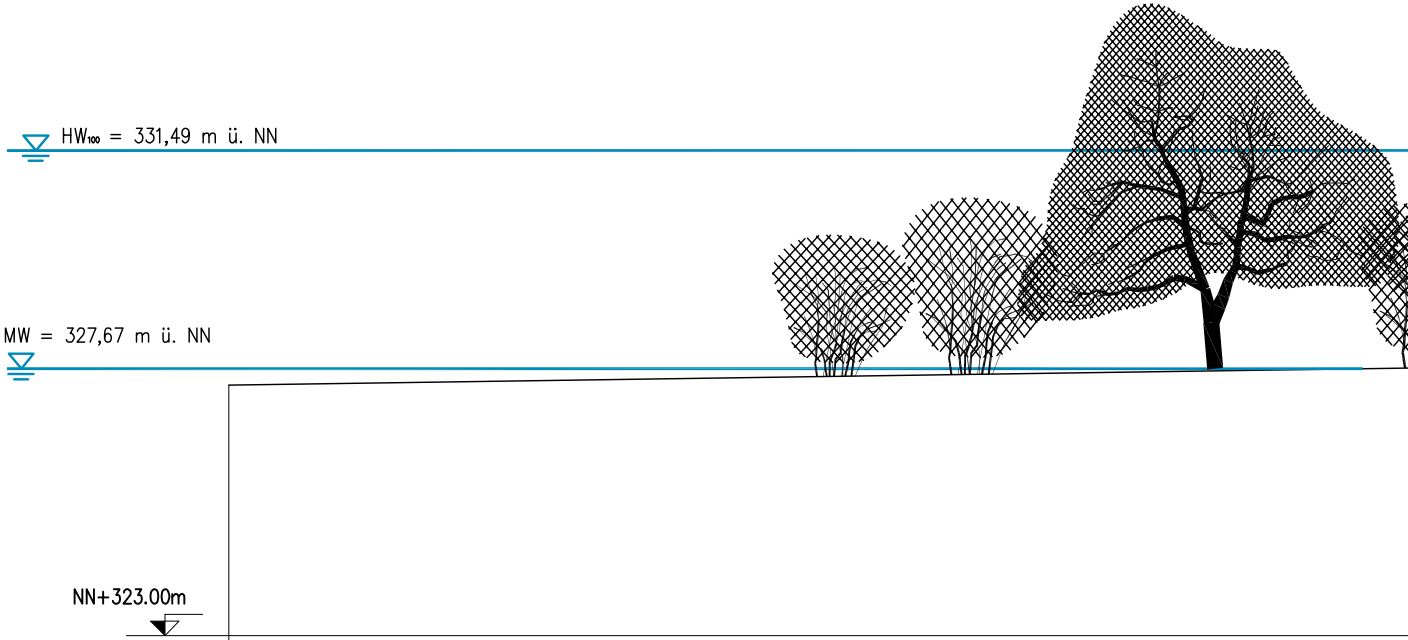
HW₁₀₀ = 331,49 m ü. NN
MW = 327,67 m ü. NN
NN+323.00m

Deichquerschnitt 0+ 400
Überhöhung = 1.0

Station	m	−101.89
best. Gelände	m+NN	327.38
neues Gelände	m+NN	

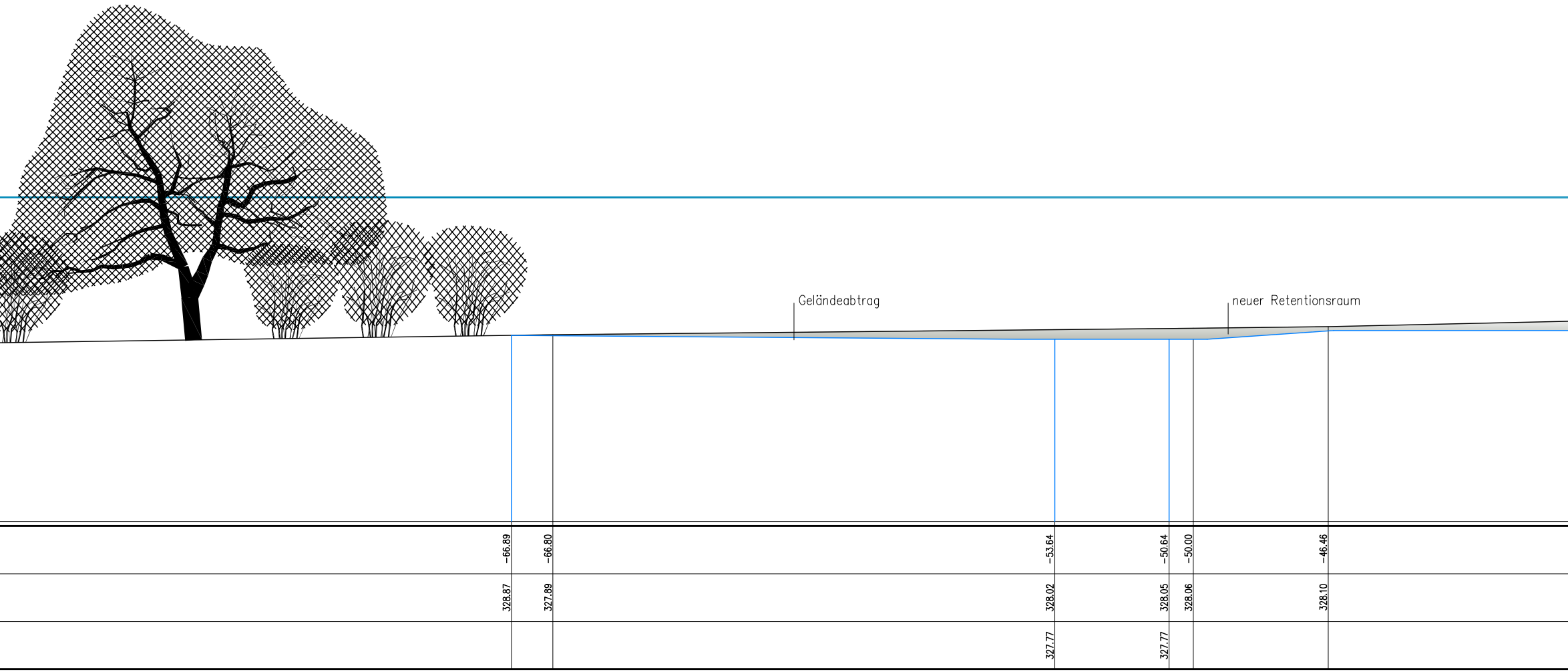
Geländeabtrag
neuer Retentionsraum
−66.89
−66.80
−53.64
−50.64
−50.00
−46.46
328.87
327.89
328.02
328.05
328.06
328.10
327.77
327.77

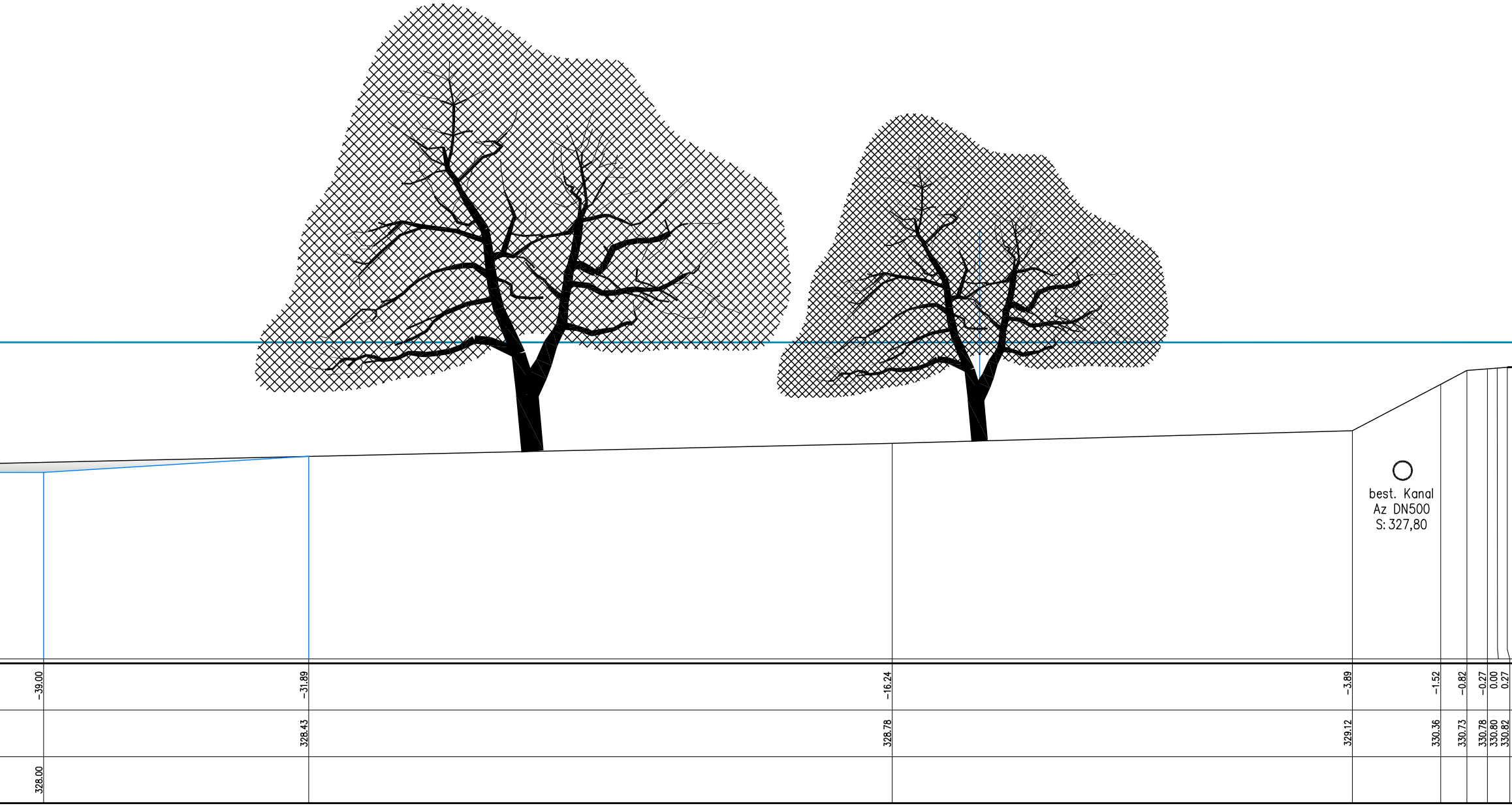
best. Kanal
Az DN500
S: 327,80
−39.00
−31.89
−16.24
−3.89
−1.52
−0.82
−0.27
0.00
0.27
328.43
328.78
329.12
330.36
330.73
330.78
330.80
330.82
328.00

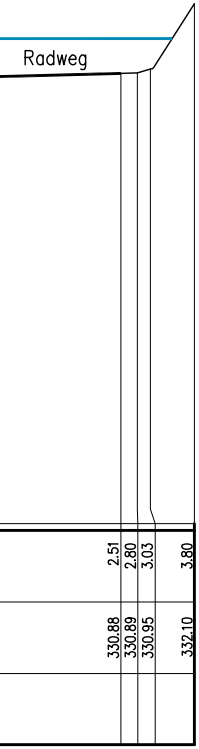
Radweg
2.51
2.80
3.03
3.80
330.88
330.89
330.95
332.10

Wasserwirtschaftsamt
Regensburg

STADT
REGENSBURG

Beratende Ingenieure im Bauwesen
Goldbrunner + Grad
INGENIEURPLANUNGEN GMBH
BÜRO FÜR WASSERWIRTSCHAFT
INGENIEUR– UND STRASSENBAU

Harderstraße 14
85049 Ingolstadt
Fon (0841) 14 26 303-0
Fax (0841) 14 26 303-9
ingolstadt@ib-goldbrunner.de

Obere Marktstraße 5
85080 Gaimersheim
Fon (08458) 3 00 28
Fax (08458) 3 00 10
info@ib-goldbrunner.de

Planungsgemeinschaft:

Index	Bemerkung	geänd. am	Name	gepr. am	Name
c					
b	Ergänzung Radweg	10.06.2008	MS	10.06.2008	Go
a	Änderung Abgrabung auf Mittelwasserhöhe	05.06.2008	MS	05.06.2008	Go

Vorhaben: Hochwasserschutz Regensburg
Abschnitt A

Anlage: 6.1

Plan-Nr.: 007.5b

Vorhabensträger: Freistaat Bayern
Landkreis:
Stadt: Regensburg
Vorhabenskennzeichen (WAL): G1t36200004

Schutzvermerk/Dateiname:

Maßstab: 1:100

Station 0+400

entw.	23.07.2007	Go
gez.	23.07.2007	MS
gepr.	23.07.2007	Go

Entwurfsverfasser
Planungsgruppe Hochwasserschutz Regensburg

Datum
Unterschrift Entwurfsverfasser

Datum
Wasserwirtschaftsamt Regensburg
Unterschrift Vorhabensträger

Blattgröße: 1.412 x 0.297 = 0.419 m2