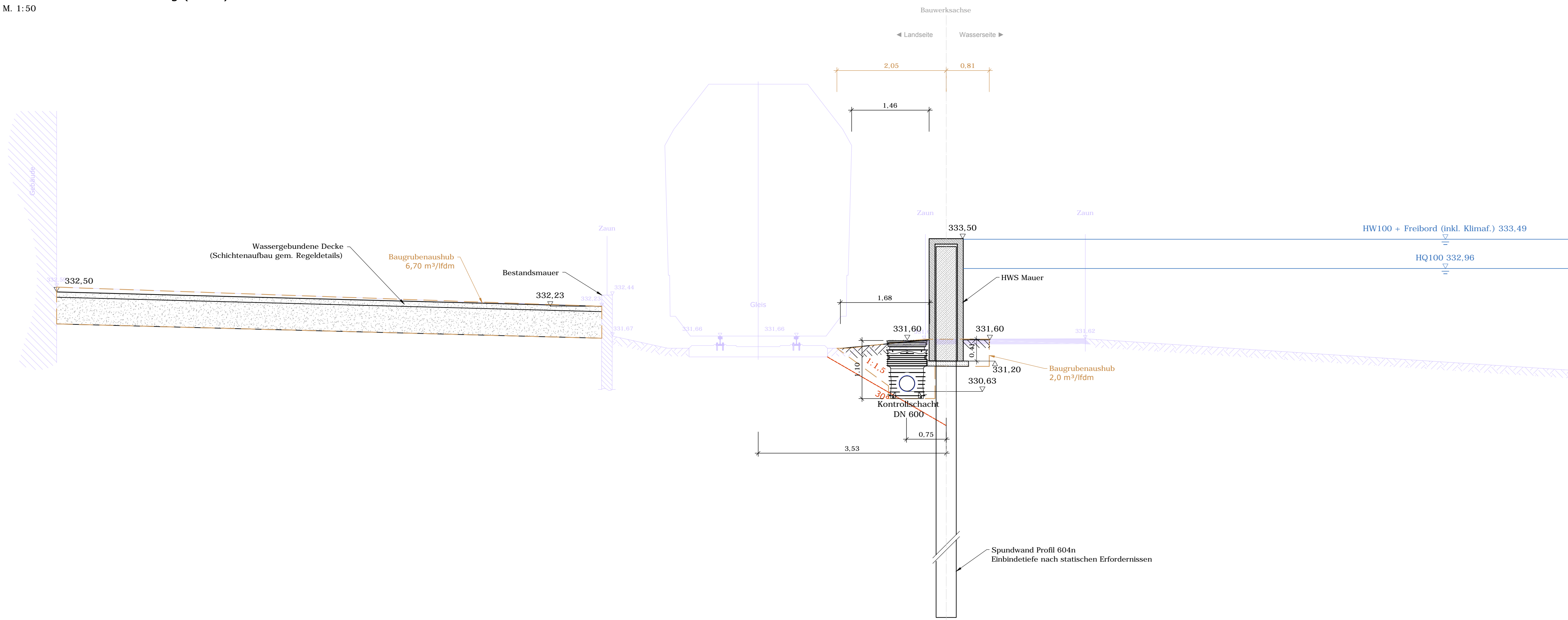
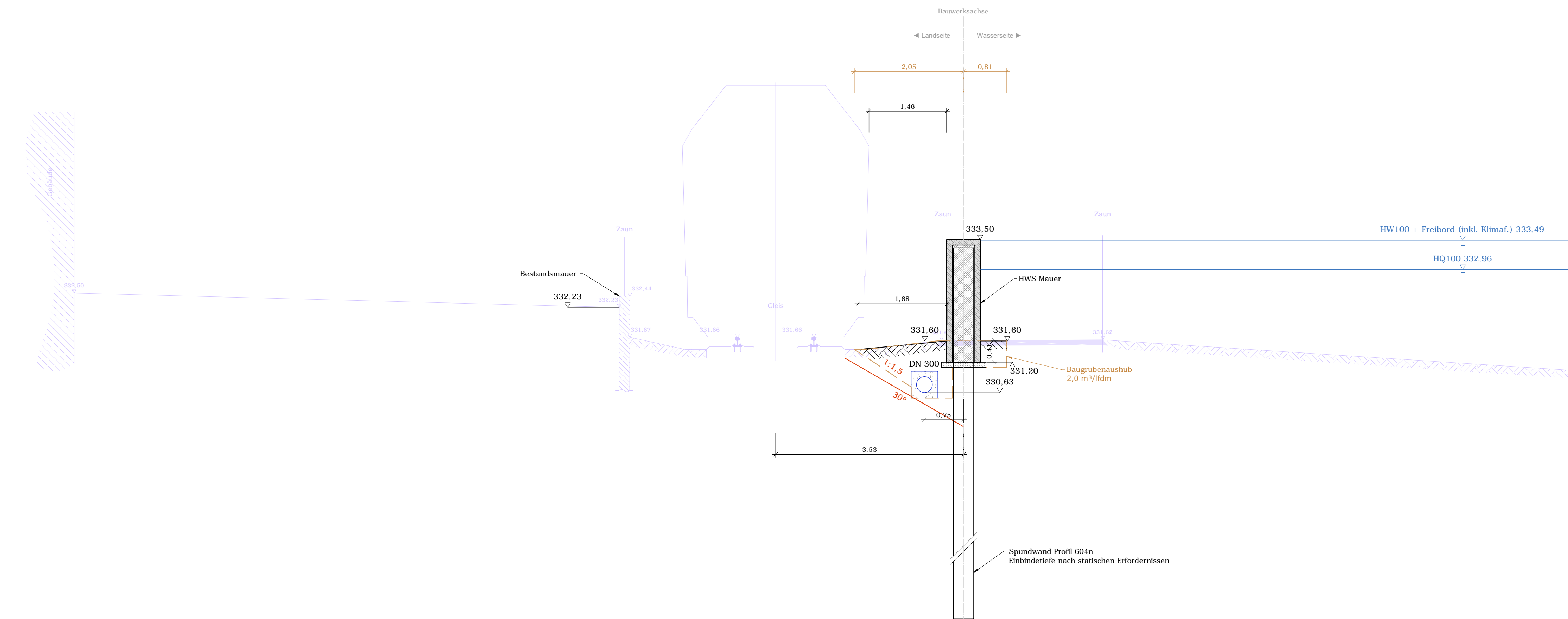


Querschnitt Lände vor dem IT Speicher
mit Oberflächenerneuerung (G - G)
M. 1:50



Querschnitt Lände vor dem IT Speicher (G1 - G1)
M. 1:50



Legende

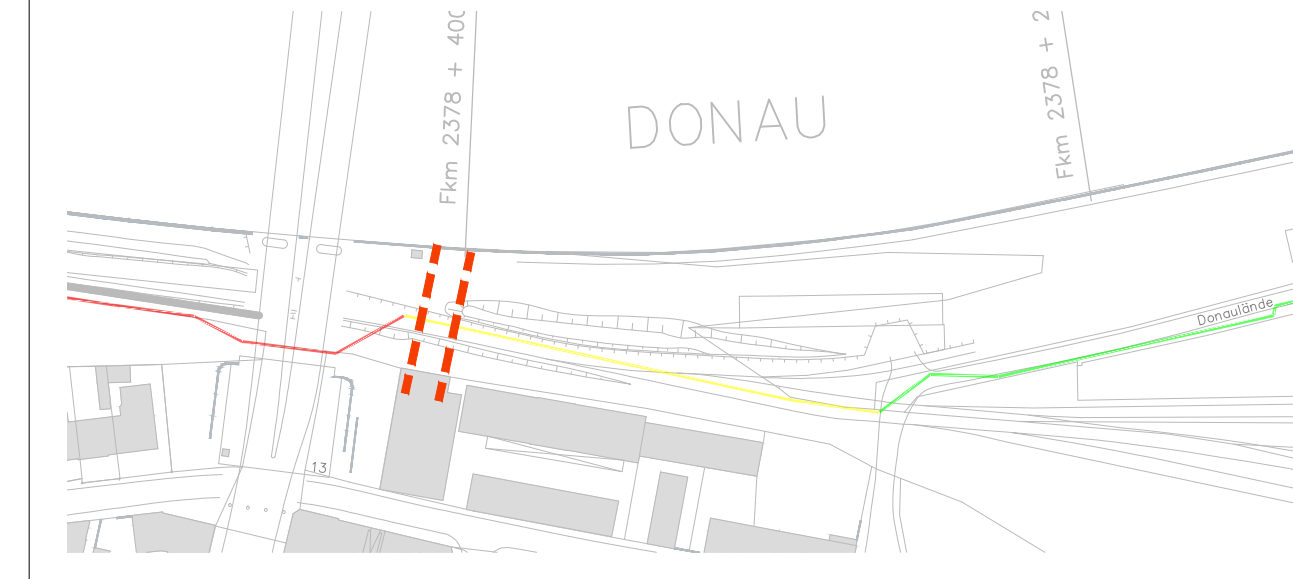
- Bestandschnitt (oberirdisch)
- Bestandshöhe über NHN
- Planung
- Planungshöhe über NHN
- Drainage
- Baugrube (HWS Maßnahme)
- Planung/Ausführung Bayernhafen

Hinweise

- Der in den Schnitten dargestellte Bestandschnitt stellt die Situation lt. den Vermessungsdaten vom 21.11.2018 dar (Vermessung durch: Büro Dr. Blasy - Dr. Gverland).
- Dieser Plan ist nur in Verbindung mit den freigegebenen Plänen der Objekt- und Fachplaner gültig. Unstimmigkeiten sind sofort mitzuteilen.

Alle Maße sind vor Ort auf ihre Richtigkeit zu prüfen!
Unstimmigkeiten sind unverzüglich der Bauüberwachung zu melden!

Übersicht
M. 1:5000



HWSTeam Regensburg
c/o Ingenieurbüro obermeyer
Heimholzstraße 17
14469 Potsdam
Tel: 0331 - 2707043
Fax: 0331 - 2707013
Mail: info@ing-obermeyer.de

d					
c					
b					
a					
Index	Bemerkung	geänd.	Name	gepr.	Name
Vorhaben: Hochwasserschutz Regensburg Abschnitt Q - Westhafen		Anlage:			
Vorhabensträger: Freistaat Bayern		Plan-Nr.:		11004_IB_5_4_2	
Landkreis: Regensburg		Schutzvermerk/ Dateiname:			
Stadt: Regensburg		Vorhabenkennzeichen (BayFS): G13620001010			
Maßstab: 1 : 50		Querschnitt Bauabschnitt 2 (IT Speicher)		entw. / gez. / gepr.	
Entwurfsverfasser:		Datum: 21.10.2019			
Unterschrift Entwurfsverfasser: <i>Landy G</i>		Datum:		Unterschrift Vorhabensträger	

Projekt: Hochwasserschutz Regensburg
 Entwurf: G13620001010
 Blatt: G13620001010_IB_5_4_2
 Datum: 21.10.2019
 Autor: G13620001010